

N° 47 Tour du Belvédère





FACILE

Pédestre

LESCUN

Au départ du ravissant village de Lescun, perché sous les pentes Sud du Pic d'Ourtasse, cette courte randonnée est un véritable hymne à la montagne. L'inclinaison du sentier en balcon croît progressivement, tandis que la trace étroite coupe une pente vertigineuse. Une courte crête effilée rejoint le magnifique bois de Barlatte, hêtraie à l'atmosphère singulière. A la sortie, on découvre un panorama à couper le souffle, des géants Ossalois aux imposants pics du massif de l'Anie. La descente se fait sur un sentier tortueux à travers une fougèraie, et s'adoucit à l'approche des prairies de Lescun.



Départ : **LESCUN**
Arrivée : **LESCUN**



Distance : **4.6 km**



Boucle



2h45

Appel d'urgence




Place de la mairie



Dénivelé : **320 m**

Balissage :



Les montagnes basques et béarnaises sont des espaces pastoraux. Evitez de partir avec votre chien. Dans tous les cas, tenez-le en laisse. Merci !



À ne pas manquer

- **Le kiosque table d'orientation.** A la découverte des sommets avec cette table d'orientation.
- **Myrtilles.** En marchant sur la crête, une pose cueillette de myrtilles est possible à la bonne saison (août-septembre). Rincer ou essuyer les baies avant de les déguster !
- **Panorama.** Le sommet imposant à gauche, souvent enneigé tard dans la saison, est le Pic de Sesque (l'Escarpu) à 2606 m d'altitude, situé en vallée d'Ossau. A droite, le Billare, reconnaissable grâce à sa silhouette imposante, vole la vedette au Pic d'Anie.



Étapes

- 1. Le balcon.** Du centre de Lescun, passer devant l'épicerie et la fontaine. Remonter la rue à droite, laisser la rue à gauche et sortir du village vers le kiosque (table d'orientation). Suivre le sentier à flanc dont l'inclinaison augmente alors que sa largeur diminue ! Le dévers est important et il est conseillé de faire attention aux enfants. Après quelques lacets, arriver sur une crête.
- 2. La crête d'Ourtasse.** Un sentier démarre à gauche en légère montée, s'y engager et progresser le long de la crête. En lisière de forêt, la cueillette de myrtilles peut être l'occasion d'une pause gourmande ! Après quelques lacets à l'entrée du bois, la trace se perd sous les feuilles. Dans le cas où l'on manque les marques jaunes, aller vers la gauche, où l'on devine le sommet.
- 3. Le Belvédère.** Sortir du bois et profiter de la vue ! Pour descendre, suivre le sentier à droite entre les fougères. D'abord à plat, il plonge en petits lacets et traverse un bosquet avant de retrouver la route. Suivre la voie communale (balises GR 10 blanches et rouges), aller à gauche et après la ferme, s'engager sur une piste à gauche qui conduit à Lescun.



Équipements

- Point d'eau
- Sanitaires